



ประกาศเทศบาลนครสุราษฎร์ธานี  
เรื่อง การปรับปรุงและกำหนดแนวเขตชุมชนตลาดล่าง

ตามที่เทศบาลนครสุราษฎร์ธานี ได้ดำเนินการทบทวนและปรับปรุงแนวเขตชุมชนตลาดล่าง เพื่อให้มีความชัดเจน ถูกต้อง และสอดคล้องกับสภาพพื้นที่ในปัจจุบัน เพื่อให้การบริหารจัดการชุมชน และการบริหารจัดการของเทศบาลสามารถดำเนินการได้อย่างมีประสิทธิภาพและทั่วถึง

บัดนี้ เทศบาลนครสุราษฎร์ธานี ได้ดำเนินการตามขั้นตอนการรับฟังความคิดเห็นของประชาชน ในพื้นที่ที่อาจได้รับผลกระทบจากการเปลี่ยนแปลงแนวเขตชุมชน ครั้งที่ ๑ เมื่อระหว่างวันที่ ๒๗ ตุลาคม - ๕ พฤศจิกายน ๒๕๖๘ ครั้งที่ ๒ ระหว่างวันที่ ๒๒ มกราคม - ๒๑ กุมภาพันธ์ ๒๕๖๙ และผ่านการพิจารณาเห็นชอบ จากคณะกรรมการทบทวนและแก้ไขแนวเขตชุมชน เรียบร้อยแล้ว โดยอาศัยอำนาจตามความในระเบียบกระทรวงมหาดไทยว่าด้วยคณะกรรมการชุมชนของเทศบาล พ.ศ.๒๕๖๔ แก้ไขเพิ่มเติมถึง (ฉบับที่ ๒) พ.ศ. ๒๕๖๖ หมวด ๑ การจัดตั้งชุมชน ข้อ ๕ จึงขอประกาศปรับปรุงและกำหนดแนวเขตชุมชนตลาดล่าง โดยมีรายละเอียดดังนี้

- |             |    |                                                                                                                                                                                                                                |
|-------------|----|--------------------------------------------------------------------------------------------------------------------------------------------------------------------------------------------------------------------------------|
| ทิศเหนือ    | จด | จากริมแม่น้ำตาปีมาตามซอยตลาดล่าง ๑๐ เลี้ยวซ้ายเข้าสู่ถนนตลาดล่างตรงขึ้นมาเลี้ยวขวาเข้าซอยตลาดล่าง ๒๓ และเลี้ยวขวาเลียบมาตามตลาดโพหวายตัดเข้าสู่ถนนซอยธนาคารที่เอ็มบีธนาคาร สาขากาญจนวิถิ (ถนนเทพธิดา) ถึงถนนกาญจนวิถิ          |
| ทิศใต้      | จด | สามแยกถนนตลาดใหม่เลี้ยวเข้าซอยตรงสามแยกบริษัทอิชูซู (ถนนบัญชา) ตรงมาผ่าน รพ.บ้านดอนเลี้ยวขวาเข้าสู่ถนนหน้าเมืองผ่านวัดพัฒนารามจนถึงสามแยกเลี้ยวซ้ายเข้าสู่ถนนประชาชนภูมิตร (ถ.โรงเรียนเทศบาล ๓) ตรงมาจนถึงสิ้นสุดริมแม่น้ำตาปี |
| ทิศตะวันออก | จด | จากสามแยกถนนซอยธนาคารที่เอ็มบีธนาคาร สาขากาญจนวิถิ (ถนนเทพธิดา) มาตามถนนกาญจนวิถิ ลงมาเข้าสู่ถนนตลาดใหม่จนถึงสามแยกบริษัทอิชูซู (ถนนบัญชา)                                                                                     |
| ทิศตะวันตก  | จด | ริมแม่น้ำตาปีบริเวณเส้นแนวถนนประชาชนภูมิตร (ถ.โรงเรียนเทศบาล ๓) ขึ้นไปตามริมแม่น้ำตาปี ตลอดจนถึงบริเวณแนวถนนซอยตลาดล่าง ๑๐                                                                                                     |

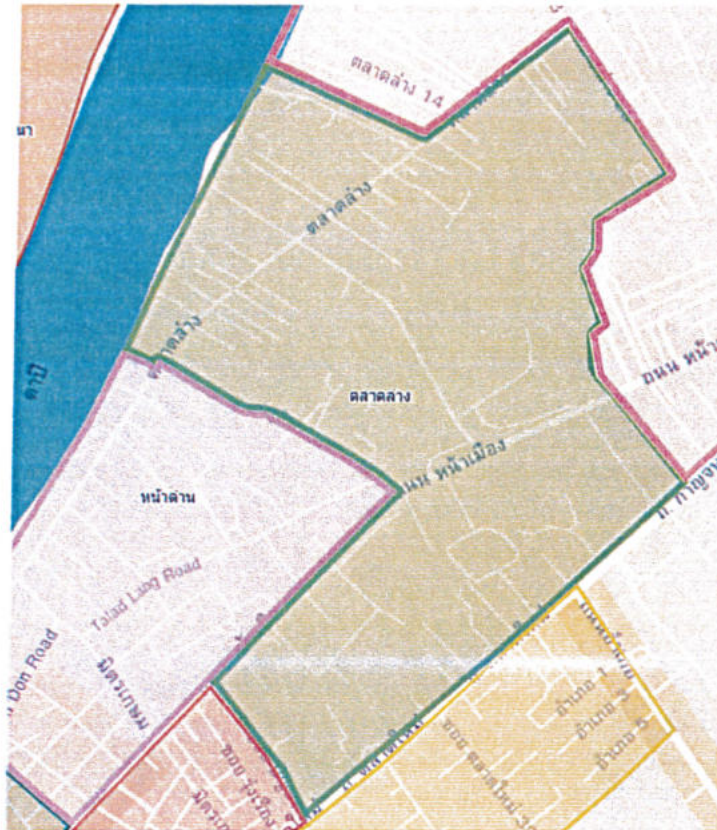
ทั้งนี้ ประกาศตามแผนที่ชุมชนแนบท้ายประกาศนี้  
ประกาศฉบับนี้ ให้มีผลบังคับใช้ ตั้งแต่บัดนี้ เป็นต้นไป โดยให้แนวเขตเดิมตามประกาศฉบับ  
ก่อนหน้านี้เป็นอันยกเลิก และให้ใช้แนวเขตตามประกาศฉบับนี้แทน  
จึงประกาศมาให้ทราบโดยทั่วกัน

ประกาศ ณ วันที่ ๒๕ เดือนมีนาคม พ.ศ.๒๕๖๙

(นายประเสริฐ บุญประสพ)  
นายกเทศมนตรีนครสุราษฎร์ธานี

## รายละเอียดแนบท้ายประกาศเทศบาลนครสุราษฎร์ธานี

เรื่อง ปรับปรุงแนวเขตชุมชนตลาดล่าง ลงวันที่ ๒๕ มีนาคม ๒๕๖๙



### แผนที่ชุมชนตลาดล่าง

ทิศเหนือ	จุด	จากริมแม่น้ำตาปีมาตามซอยตลาดล่าง ๑๐ เลี้ยวซ้ายเข้าสู่ถนนตลาดล่างตรงขึ้นมาเลี้ยวขวาเข้าซอยตลาดล่าง ๒๓ และเลี้ยวขวาเลียบมาตามตลาดโพหวายตัดเข้าสู่ถนนซอยธนาคารที่เอ็มบีธนาคารสาขากาญจนวิถิ (ถนนเทพริตา) ถึงถนนกาญจนวิถิ
ทิศใต้	จุด	สามแยกถนนตลาดใหม่เลี้ยวเข้าซอยตรงสามแยกบริษัทอิชูชู (ถนนบัญชา) ตรงมาผ่าน รพ.บ้านดอนเลี้ยวขวาเข้าสู่ถนนหน้าเมืองผ่านวัดพัฒนารามจนถึงสามแยกเลี้ยวซ้ายเข้าสู่ถนนประชาชนภูมิตร (ถ.โรงเรียนเทศบาล ๓) ตรงมาจนถึงสิ้นสุดริมแม่น้ำตาปี
ทิศตะวันออก	จุด	จากสามแยกถนนซอยธนาคารที่เอ็มบีธนาคาร สาขากาญจนวิถิ (ถนนเทพริตา) มาตามถนนกาญจนวิถิ ลงมาเข้าสู่ถนนตลาดใหม่จนถึงสามแยกบริษัทอิชูชู (ถนนบัญชา)
ทิศตะวันตก	จุด	ริมแม่น้ำตาปีบริเวณเส้นแนวถนนประชาชนภูมิตร (ถ.โรงเรียนเทศบาล ๓) ขึ้นไปตามริมแม่น้ำตาปี ตลอดจนถึงบริเวณแนวถนนซอยตลาดล่าง ๑๐



ประกาศเทศบาลนครสุราษฎร์ธานี  
เรื่อง การปรับปรุงและกำหนดแนวเขตชุมชนหน้าด่าน

ตามที่เทศบาลนครสุราษฎร์ธานี ได้ดำเนินการทบทวนและปรับปรุงแนวเขตชุมชนหน้าด่าน เพื่อให้มีความชัดเจน ถูกต้อง และสอดคล้องกับสภาพพื้นที่ในปัจจุบัน เพื่อให้การบริหารจัดการชุมชน และการบริหารจัดการของเทศบาลสามารถดำเนินการได้อย่างมีประสิทธิภาพและทั่วถึง

บัดนี้ เทศบาลนครสุราษฎร์ธานี ได้ดำเนินการตามขั้นตอนการรับฟังความคิดเห็นของประชาชน ในพื้นที่ที่อาจได้รับผลกระทบจากการเปลี่ยนแปลงแนวเขตชุมชน ครั้งที่ ๑ เมื่อระหว่างวันที่ ๒๗ ตุลาคม - ๕ พฤศจิกายน ๒๕๖๘ ครั้งที่ ๒ ระหว่างวันที่ ๒๒ มกราคม - ๒๑ กุมภาพันธ์ ๒๕๖๙ และผ่านการพิจารณาเห็นชอบ จากคณะกรรมการทบทวนและแก้ไขแนวเขตชุมชน เรียบร้อยแล้ว โดยอาศัยอำนาจตามความในระเบียบกระทรวงมหาดไทยว่าด้วยคณะกรรมการชุมชนของเทศบาล พ.ศ.๒๕๖๔ แก้ไขเพิ่มเติมถึง (ฉบับที่ ๒) พ.ศ. ๒๕๖๖ หมวด ๑ การจัดตั้งชุมชน ข้อ ๕ จึงขอประกาศปรับปรุงและกำหนดแนวเขตชุมชนหน้าด่าน โดยมีรายละเอียดดังนี้

ทิศเหนือ	จด	จากถนนหน้าเมืองเลี้ยวซ้ายเข้าสู่ถนนประชาชนอุมิตร (ถ.โรงเรียนเทศบาล ๓) ตลอดสายจนถึงริมแม่น้ำตาปี
ทิศใต้	จด	จากถนนหน้าเมืองเลี้ยวซ้ายสามแยกเข้าสู่ถนนตันโพธิ์ ตลอดเขตสะพานปลา
ทิศตะวันออก	จด	จากจุดสามแยกถนนหน้าเมือง - ถนนประชาชนอุมิตร (ถ.โรงเรียนเทศบาล ๓) ตลอดลงมาถึงจุดสามแยกถนนหน้าเมือง - ถนนตันโพธิ์
ทิศตะวันตก	จด	เขตสะพานปลาขึ้นไปตามริมแม่น้ำตาปี ตลอดจนถึงแนวเส้นถนนประชาชนอุมิตร (ถ.โรงเรียนเทศบาล ๓)

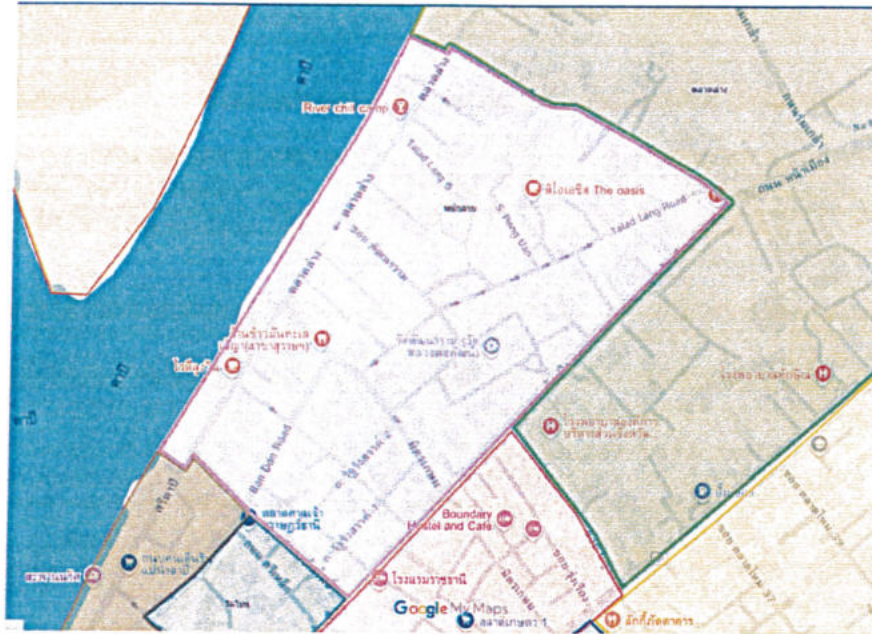
ทั้งนี้ ปรากฏตามแผนที่ชุมชนแนบท้ายประกาศนี้  
ประกาศฉบับนี้ ให้มีผลบังคับใช้ ตั้งแต่บัดนี้ เป็นต้นไป โดยให้แนวเขตเดิมตามประกาศฉบับ  
ก่อนหน้านี้เป็นอันยกเลิก และให้ใช้แนวเขตตามประกาศฉบับนี้แทน

จึงประกาศมาให้ทราบโดยทั่วกัน

ประกาศ ณ วันที่ ๒๕ เดือนมีนาคม พ.ศ.๒๕๖๙

(นายประเสริฐ บุญประสพ)  
นายกเทศมนตรีนครสุราษฎร์ธานี

รายละเอียดแนบท้ายประกาศเทศบาลนครสุราษฎร์ธานี  
เรื่อง ปรับปรุงแนวเขตชุมชนหน้าด่าน ลงวันที่ ๒๕ มีนาคม ๒๕๖๙



แผนที่ชุมชนหน้าด่าน

ทิศเหนือ	จุด	จากถนนหน้าเมืองเลี้ยวซ้ายเข้าสู่ถนนประชานฤมิตร (ถ.โรงเรียนเทศบาล ๓) ตลอดสายจนถึงริมแม่น้ำตาปี
ทิศใต้	จุด	จากถนนหน้าเมืองเลี้ยวซ้ายสามแยกเข้าสู่ถนนตันโพธิ์ ตลอดเขตสะพานปลา
ทิศตะวันออก	จุด	จากจุดสามแยกถนนหน้าเมือง - ถนนประชานฤมิตร (ถ.โรงเรียนเทศบาล ๓) ตลอดลงมาถึงจุดสามแยกถนนหน้าเมือง - ถนนตันโพธิ์
ทิศตะวันตก	จุด	เขตสะพานปลาขึ้นไปตามริมแม่น้ำตาปี ตลอดจนถึงแนวเส้นถนนประชานฤมิตร (ถ.โรงเรียนเทศบาล ๓)



ประกาศเทศบาลนครสุราษฎร์ธานี  
เรื่อง การปรับปรุงและกำหนดแนวเขตชุมชนหาดตายวง

ตามที่เทศบาลนครสุราษฎร์ธานี ได้ดำเนินการทบทวนและปรับปรุงแนวเขตชุมชนหาดตายวง เพื่อให้มีความชัดเจน ถูกต้อง และสอดคล้องกับสภาพพื้นที่ในปัจจุบัน เพื่อให้การบริหารจัดการชุมชน และการบริหารจัดการของเทศบาลสามารถดำเนินการได้อย่างมีประสิทธิภาพและทั่วถึง

บัดนี้ เทศบาลนครสุราษฎร์ธานี ได้ดำเนินการตามขั้นตอนการรับฟังความคิดเห็นของประชาชน ในพื้นที่ที่อาจได้รับผลกระทบจากการเปลี่ยนแปลงแนวเขตชุมชน ครั้งที่ ๑ เมื่อวันที่ ๒๗ ตุลาคม - ๕ พฤศจิกายน ๒๕๖๘ ครั้งที่ ๒ ระหว่างวันที่ ๒๒ มกราคม - ๒๑ กุมภาพันธ์ ๒๕๖๙ และผ่านการพิจารณาเห็นชอบ จากคณะกรรมการทบทวนและแก้ไขแนวเขตชุมชน เรียบร้อยแล้ว โดยอาศัยอำนาจตามความในระเบียบกระทรวงมหาดไทยว่าด้วยคณะกรรมการชุมชนของเทศบาล พ.ศ.๒๕๖๔ แก้ไขเพิ่มเติมถึง (ฉบับที่ ๒ ) พ.ศ. ๒๕๖๖ หมวด ๑ การจัดตั้งชุมชน ข้อ ๕ จึงขอประกาศปรับปรุงและกำหนดแนวเขตชุมชนหาดตายวง โดยมีรายละเอียดดังนี้

- |             |    |                                                                                                                                                                                   |
|-------------|----|-----------------------------------------------------------------------------------------------------------------------------------------------------------------------------------|
| ทิศเหนือ    | จด | ปากคลองสบู่ฝิ่งคลองฉนาก มาตามแนวคลองสบู่ออกสู่ม้าน้ำตาปี ขึ้นมาตามม้าน้ำตาปีครอบคลุมถึงพื้นที่บริเวณเกาะกลาง (บางตาแห)                                                            |
| ทิศใต้      | จด | เขตร่องน้ำระหว่างชุมชนหาดตายวงและชุมชนหัวแหลมพัฒนา (ฝั่งตรงข้ามสำนักงานพัฒนาและบำรุงรักษาทางน้ำที่ ๖ กรมเจ้าท่า) ตัดผ่านระหว่างชุมชนหาดตายวงและชุมชนหัวแหลมพัฒนา ถึง ฝิ่งคลองฉนาก |
| ทิศตะวันออก | จด | ปากคลองสบู่ฝิ่งม้าน้ำตาปีถึงเขตร่องน้ำระหว่างชุมชนหาดตายวงและชุมชนหัวแหลมพัฒนา ฝิ่งม้าน้ำตาปี (ตรงข้ามสำนักงานพัฒนาและบำรุงรักษาทางน้ำที่ ๖ กรมเจ้าท่า)                           |
| ทิศตะวันตก  | จด | เขตร่องน้ำระหว่างชุมชนหาดตายวงและชุมชนหัวแหลมพัฒนา ฝิ่งคลองฉนาก ขึ้นไปตามแนวคลองถึงปากคลองสบู่ฝิ่งคลองฉนาก                                                                        |

ทั้งนี้ ปรากฏตามแผนที่ชุมชนแนบท้ายประกาศนี้

ประกาศฉบับนี้ ให้มีผลบังคับใช้ ตั้งแต่บัดนี้ เป็นต้นไป โดยให้แนวเขตเดิมตามประกาศฉบับก่อนหน้านี้เป็นอันยกเลิก และให้ใช้แนวเขตตามประกาศฉบับนี้แทน

จึงประกาศมาให้ทราบโดยทั่วกัน

ประกาศ ณ วันที่ ๒๕ เดือนมีนาคม พ.ศ.๒๕๖๙

(นายประเสริฐ บุญประสพ)  
นายกเทศมนตรีนครสุราษฎร์ธานี

รายละเอียดแนบท้ายประกาศเทศบาลนครสุราษฎร์ธานี  
เรื่อง ปรับปรุงแนวเขตชุมชนหาดตายวง ลงวันที่ ๒๕ มีนาคม ๒๕๖๙



แผนที่ชุมชนหาดตายวง

ทิศเหนือ	จุด	ปากคลองสบู่ฝั่งคลองฉนาก มาตามแนวคลองสบู่ออกสู่มแม่น้ำตาปี ขึ้นมาตามแม่น้ำตาปีครอบคลุมถึงพื้นที่บริเวณเกาะกลาง (บางตาแห)
ทิศใต้	จุด	เขตรองน้ำระหว่างชุมชนหาดตายวงและชุมชนหัวแหลมพัฒนา (ฝั่งตรงข้ามสำนักงานพัฒนาและบำรุงรักษาทางน้ำที่ ๖ กรมเจ้าท่า) ตัดผ่านระหว่างชุมชนหาดตายวงและชุมชนหัวแหลมพัฒนา ถึง ฝั่งคลองฉนาก
ทิศตะวันออก	จุด	ปากคลองสบู่ฝั่งแม่น้ำตาปีถึงเขตรองน้ำระหว่างชุมชนหาดตายวงและชุมชนหัวแหลมพัฒนา ฝั่งแม่น้ำตาปี (ตรงข้ามสำนักงานพัฒนาและบำรุงรักษาทางน้ำที่ ๖ กรมเจ้าท่า)
ทิศตะวันตก	จุด	เขตรองน้ำระหว่างชุมชนหาดตายวงและชุมชนหัวแหลมพัฒนา ฝั่งคลองฉนาก ขึ้นไปตามแนวคลองถึงปากคลองสบู่ฝั่งคลองฉนาก



ประกาศเทศบาลนครสุราษฎร์ธานี  
เรื่อง การปรับปรุงและกำหนดแนวเขตชุมชนบ้านบางหลา

ตามที่เทศบาลนครสุราษฎร์ธานี ได้ดำเนินการทบทวนและปรับปรุงแนวเขตชุมชนบ้านบางหลา เพื่อให้มีความชัดเจน ถูกต้อง และสอดคล้องกับสภาพพื้นที่ในปัจจุบัน เพื่อให้การบริหารจัดการชุมชน และการบริหารจัดการของเทศบาลสามารถดำเนินการได้อย่างมีประสิทธิภาพและทั่วถึง

บัดนี้ เทศบาลนครสุราษฎร์ธานี ได้ดำเนินการตามขั้นตอนการรับฟังความคิดเห็นของประชาชน ในพื้นที่ที่อาจได้รับผลกระทบจากการเปลี่ยนแปลงแนวเขตชุมชน ครั้งที่ ๑ เมื่อวันที่ระหว่างวันที่ ๒๗ ตุลาคม - ๕ พฤศจิกายน ๒๕๖๘ ครั้งที่ ๒ ระหว่างวันที่ ๒๒ มกราคม - ๒๑ กุมภาพันธ์ ๒๕๖๙ และผ่านการพิจารณาเห็นชอบ จากคณะกรรมการทบทวนและแก้ไขแนวเขตชุมชน เรียบร้อยแล้ว โดยอาศัยอำนาจตามความในระเบียบกระทรวงมหาดไทยว่าด้วยคณะกรรมการชุมชนของเทศบาล พ.ศ.๒๕๖๔ แก้ไขเพิ่มเติมถึง (ฉบับที่ ๒ ) พ.ศ. ๒๕๖๖ หมวด ๑ การจัดตั้งชุมชน ข้อ ๕ จึงขอประกาศปรับปรุงและกำหนดแนวเขตชุมชนบ้านบางหลาโดยมี รายละเอียดดังนี้

- |             |                                                                                                                                                                                                      |
|-------------|------------------------------------------------------------------------------------------------------------------------------------------------------------------------------------------------------|
| ทิศเหนือ    | จด คลองกรุดชุมชนคลองฉนากแนวเขตเทศบาลนครสุราษฎร์ธานี (ระหว่างหลักเขตที่ ๑ และ หลักเขตที่ ๑๑) ถึง ปากคลองบางชนะบน ฝั่งคลองฉนาก                                                                         |
| ทิศใต้      | จด ปากคลองบางใบไม้ มุ่งหน้าไปตามคลองบางใบไม้ ถึง แนวเขตเทศบาลนครสุราษฎร์ธานี บริเวณคลองบางใบไม้ (ระหว่างหลักเขตที่ ๑ และ หลักเขตที่ ๑๑)                                                              |
| ทิศตะวันออก | จด ปากคลองบางชนะบน ฝั่งคลองฉนาก มุ่งหน้าไปตามชายฝั่งคลองฉนาก ถึง ปากคลองบางใบไม้                                                                                                                     |
| ทิศตะวันตก  | จด แนวเขตเทศบาลนครสุราษฎร์ธานี บริเวณคลองบางใบไม้ (ระหว่างหลักเขตที่ ๑ และ หลักเขตที่ ๑๑) ขึ้นไปตามแนวเขตเทศบาลนครสุราษฎร์ธานีถึงบริเวณคลองกรุดชุมชนคลองฉนาก (ระหว่างหลักเขตที่ ๑ และ หลักเขตที่ ๑๑) |

ทั้งนี้ ปรากฏตามแผนที่ชุมชนแนบท้ายประกาศนี้  
ประกาศฉบับนี้ ให้มีผลบังคับใช้ ตั้งแต่บัดนี้ เป็นต้นไป โดยให้แนวเขตเดิมตามประกาศฉบับก่อนหน้านี้เป็นอันยกเลิก และให้ใช้แนวเขตตามประกาศฉบับนี้แทน  
จึงประกาศมาให้ทราบโดยทั่วกัน

ประกาศ ณ วันที่ ๒๕ เดือนมีนาคม พ.ศ.๒๕๖๙

(นายประเสริฐ บุญประสพ)  
นายกเทศมนตรีนครสุราษฎร์ธานี

รายละเอียดแนบท้ายประกาศเทศบาลนครสุราษฎร์ธานี  
เรื่อง ปรับปรุงแนวเขตชุมชนบ้านบางหลา ลงวันที่ ๒๕ มีนาคม ๒๕๖๙



แผนที่ชุมชนบ้านบางหลา

ทิศเหนือ	จด คลองกรุดชุมชนคลองฉากแนวเขตเทศบาลนครสุราษฎร์ธานี (ระหว่างหลักเขตที่ ๑ และ หลักเขตที่ ๑๑) ถึง ปากคลองบางชนะบน ฝั่งคลองฉาก
ทิศใต้	จด ปากคลองบางใบไม้ มุ่งหน้าไปตามคลองบางใบไม้ ถึง แนวเขตเทศบาลนครสุราษฎร์ธานี บริเวณคลองบางใบไม้ (ระหว่างหลักเขตที่ ๑ และ หลักเขตที่ ๑๑)
ทิศตะวันออก	จด ปากคลองบางชนะบน ฝั่งคลองฉาก มุ่งหน้าไปตามชายฝั่งคลองฉาก ถึง ปากคลองบางใบไม้
ทิศตะวันตก	จด แนวเขตเทศบาลนครสุราษฎร์ธานี บริเวณคลองบางใบไม้ (ระหว่างหลักเขตที่ ๑ และ หลักเขตที่ ๑๑) ขึ้นไปตามแนวเขตเทศบาลนครสุราษฎร์ธานีถึงบริเวณคลองกรุดชุมชนคลองฉาก (ระหว่างหลักเขตที่ ๑ และ หลักเขตที่ ๑๑)





ประกาศเทศบาลนครสุราษฎร์ธานี  
เรื่อง การปรับปรุงและกำหนดแนวเขตชุมชนคลองฉนาก

ตามที่เทศบาลนครสุราษฎร์ธานี ได้ดำเนินการทบทวนและปรับปรุงแนวเขตชุมชนคลองฉนาก เพื่อให้มีความชัดเจน ถูกต้อง และสอดคล้องกับสภาพพื้นที่ในปัจจุบัน เพื่อให้การบริหารจัดการชุมชน และการบริหารจัดการของเทศบาลสามารถดำเนินการได้อย่างมีประสิทธิภาพและทั่วถึง

บัดนี้ เทศบาลนครสุราษฎร์ธานี ได้ดำเนินการตามขั้นตอนการรับฟังความคิดเห็นของประชาชน ในพื้นที่ที่อาจได้รับผลกระทบจากการเปลี่ยนแปลงแนวเขตชุมชน ครั้งที่ ๑ เมื่อระหว่างวันที่ ๒๗ ตุลาคม - ๕ พฤศจิกายน ๒๕๖๘ ครั้งที่ ๒ ระหว่างวันที่ ๒๒ มกราคม - ๒๑ กุมภาพันธ์ ๒๕๖๙ และผ่านการพิจารณาเห็นชอบ จากคณะกรรมการทบทวนและแก้ไขแนวเขตชุมชน เรียบร้อยแล้ว โดยอาศัยอำนาจตามความในระเบียบ กระทรวงมหาดไทยว่าด้วยคณะกรรมการชุมชนของเทศบาล พ.ศ.๒๕๖๔ แก้ไขเพิ่มเติมถึง (ฉบับที่ ๒) พ.ศ. ๒๕๖๖ หมวด ๑ การจัดตั้งชุมชน ข้อ ๕ จึงขอประกาศปรับปรุงและกำหนดแนวเขตชุมชนคลองฉนาก โดยมี รายละเอียดดังนี้

- |             |                                                                                                                                                                                                   |
|-------------|---------------------------------------------------------------------------------------------------------------------------------------------------------------------------------------------------|
| ทิศเหนือ    | จด แนวเขตเทศบาลนครสุราษฎร์ธานี บริเวณคลองบางชนะบน (ระหว่างหลักเขตที่ ๑ และ หลักเขตที่ ๑๑) ถึง แนวเขตเทศบาลนครสุราษฎร์ธานี บริเวณแนวคลองสบู่ ฝั่งคลองฉนาก (ระหว่างหลักเขตที่ ๑ และ หลักเขตที่ ๒)   |
| ทิศใต้      | จด ปากคลองบางชนะบน และไปตามแนวคลองจรูดจนสุดแนวเขตเทศบาลนครสุราษฎร์ธานี (ระหว่างหลักเขตที่ ๑ และ หลักเขตที่ ๑๑)                                                                                    |
| ทิศตะวันออก | จด แนวเขตเทศบาลนครสุราษฎร์ธานี บริเวณแนวคลองสบู่ ฝั่งคลองฉนาก (ระหว่างหลักเขตที่ ๑ และ หลักเขตที่ ๒) มุ่งหน้าไปตามริมฝั่งคลองฉนาก ถึง ปากคลองบางชนะบน ฝั่งคลองฉนาก                                |
| ทิศตะวันตก  | จด คลองจรูดชุมชนบ้านบางหลา แนวเขตเทศบาลนครสุราษฎร์ธานี (ระหว่างหลักเขตที่ ๑ และ หลักเขตที่ ๑๑) ขึ้นไปตามแนวเขตเทศบาลนครสุราษฎร์ธานี ถึงบริเวณคลองบางชนะบน (ระหว่างหลักเขตที่ ๑ และ หลักเขตที่ ๑๑) |

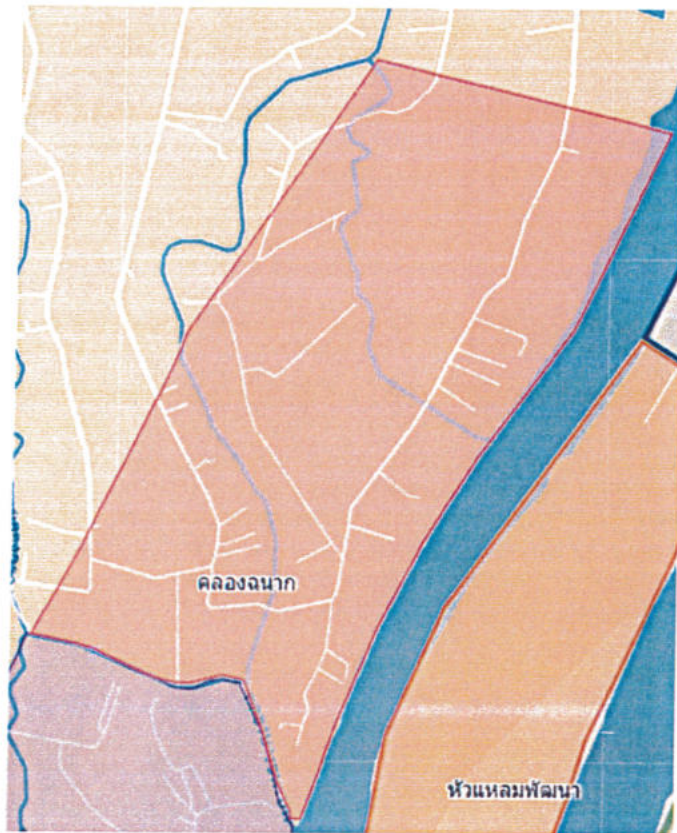
ทั้งนี้ ปรากฏตามแผนที่ชุมชนแนบท้ายประกาศนี้  
ประกาศฉบับนี้ ให้มีผลบังคับใช้ ตั้งแต่บัดนี้ เป็นต้นไป โดยให้แนวเขตเดิมตามประกาศฉบับ  
ก่อนหน้านี้เป็นอันยกเลิก และให้ใช้แนวเขตตามประกาศฉบับนี้แทน  
จึงประกาศมาให้ทราบโดยทั่วกัน

ประกาศ ณ วันที่ ๒๕ เดือนมีนาคม พ.ศ.๒๕๖๙

(นายประเสริฐ บุญประสพ)

นายกเทศมนตรีนครสุราษฎร์ธานี

รายละเอียดแนบท้ายประกาศเทศบาลนครสุราษฎร์ธานี  
เรื่อง ปรับปรุงแนวเขตชุมชนคลองฉนาก ลงวันที่ ๒๕ มีนาคม ๒๕๖๙



แผนที่ชุมชนคลองฉนาก

ทิศเหนือ	จด แนวเขตเทศบาลนครสุราษฎร์ธานี บริเวณคลองบางชนะบน (ระหว่างหลักเขตที่ ๑ และ หลักเขตที่ ๑๑) ถึง แนวเขตเทศบาลนครสุราษฎร์ธานี บริเวณแนวคลองสปู่ ฝั่งคลองฉนาก (ระหว่างหลักเขตที่ ๑ และ หลักเขตที่ ๒)
ทิศใต้	จด ปากคลองบางชนะบน และไปตามแนวคลองกรุดจนสุดแนวเขตเทศบาลนครสุราษฎร์ธานี (ระหว่างหลักเขตที่ ๑ และ หลักเขตที่ ๑๑)
ทิศตะวันออก	จด แนวเขตเทศบาลนครสุราษฎร์ธานี บริเวณแนวคลองสปู่ ฝั่งคลองฉนาก (ระหว่างหลักเขตที่ ๑ และ หลักเขตที่ ๒) มุ่งหน้าไปตามริมฝั่งคลองฉนาก ถึง ปากคลองบางชนะบน ฝั่งคลองฉนาก
ทิศตะวันตก	จด คลองกรุดชุมชนบ้านบางหลา แนวเขตเทศบาลนครสุราษฎร์ธานี (ระหว่างหลักเขตที่ ๑ และ หลักเขตที่ ๑๑) ขึ้นไปตามแนวเขตเทศบาลนครสุราษฎร์ธานี ถึงบริเวณคลองบางชนะบน (ระหว่างหลักเขตที่ ๑ และ หลักเขตที่ ๑๑)



ประกาศเทศบาลนครสุราษฎร์ธานี  
เรื่อง การปรับปรุงและกำหนดแนวเขตชุมชนโพหวาย

ตามที่เทศบาลนครสุราษฎร์ธานี ได้ดำเนินการทบทวนและปรับปรุงแนวเขตชุมชนโพหวาย เพื่อให้มีความชัดเจน ถูกต้อง และสอดคล้องกับสภาพพื้นที่ในปัจจุบัน เพื่อให้การบริหารจัดการชุมชน และการบริหารจัดการของเทศบาลสามารถดำเนินการได้อย่างมีประสิทธิภาพและทั่วถึง

บัดนี้ เทศบาลนครสุราษฎร์ธานี ได้ดำเนินการตามขั้นตอนการรับฟังความคิดเห็นของประชาชน ในพื้นที่ที่อาจได้รับผลกระทบจากการเปลี่ยนแปลงแนวเขตชุมชน ครั้งที่ ๑ เมื่อระหว่างวันที่ ๒๗ ตุลาคม - ๕ พฤศจิกายน ๒๕๖๘ ครั้งที่ ๒ ระหว่างวันที่ ๒๒ มกราคม - ๒๑ กุมภาพันธ์ ๒๕๖๙ และผ่านการพิจารณาเห็นชอบ จากคณะกรรมการทบทวนและแก้ไขแนวเขตชุมชน เรียบร้อยแล้ว โดยอาศัยอำนาจตามความในระเบียบกระทรวงมหาดไทยว่าด้วยคณะกรรมการชุมชนของเทศบาล พ.ศ.๒๕๖๔ แก้ไขเพิ่มเติมถึง (ฉบับที่ ๒) พ.ศ. ๒๕๖๖ หมวด ๑ การจัดตั้งชุมชน ข้อ ๕ จึงขอประกาศปรับปรุงและกำหนดแนวเขตชุมชนโพหวาย โดยมีรายละเอียดดังนี้

- |             |    |                                                                                                                                                                                                                                                |
|-------------|----|------------------------------------------------------------------------------------------------------------------------------------------------------------------------------------------------------------------------------------------------|
| ทิศเหนือ    | จด | บริเวณริมแม่น้ำตาปี ท้ายซอยตลาดล่าง ๑๐ ไปตามแม่น้ำตาปี ถึงบริเวณปากบางโพหวาย                                                                                                                                                                   |
| ทิศใต้      | จด | แยกธนาคารที่เอ็มบีเอ็นชาติ สาขากาญจนวิถิ (ถนนเทพธิดา) เข้าสู่ถนนกาญจนวิถิ จนถึงสามแยกป่าไม้                                                                                                                                                    |
| ทิศตะวันออก | จด | สามแยกป่าไม้ มุ่งสู่ถนนปากน้ำขึ้นมาตามแนวแปลงที่ดินร้านอรุณ หมู่อย่าง แนวกำแพงซอยปากน้ำ ๔ ขึ้นมาตามลำบางโพหวายตัดตามแนวหลังบ้านทาวน์เฮาส์ซอยตลาดล่าง ๓๐ ขึ้นมาตามแนวหลังหมู่บ้านเสาวลักษณ์ ๑ และไปตามแนวลำบางโพหวายจนถึงปากบางโพหวายแม่น้ำตาปี |
| ทิศตะวันตก  | จด | จากริมแม่น้ำตาปีมาตามซอยตลาดล่าง ๑๐ เลี้ยวซ้ายเข้าสู่ถนนตลาดล่างตรงขึ้นมาเลี้ยวขวาเข้าซอยตลาดล่าง ๒๓ และเลี้ยวขวาเลียบมาตามตลาดโพหวายตัดเข้าสู่ถนนซอยธนาคารที่เอ็มบีเอ็นชาติ สาขากาญจนวิถิ (ถนนเทพธิดา) ถึงถนนกาญจนวิถิ                        |

ทั้งนี้ ปรากฏตามแผนที่ชุมชนแนบท้ายประกาศนี้  
ประกาศฉบับนี้ ให้มีผลบังคับใช้ ตั้งแต่บัดนี้ เป็นต้นไป โดยให้แนวเขตเดิมตามประกาศฉบับ  
ก่อนหน้านี้เป็นอันยกเลิก และให้ใช้แนวเขตตามประกาศฉบับนี้แทน  
จึงประกาศมาให้ทราบโดยทั่วกัน

ประกาศ ณ วันที่ ๒๕ เดือนมีนาคม พ.ศ.๒๕๖๙

(นายประเสริฐ บุญประสพ)  
นายกเทศมนตรีนครสุราษฎร์ธานี

รายละเอียดแนบท้ายประกาศเทศบาลนครสุราษฎร์ธานี  
เรื่อง ปรับปรุงแนวเขตชุมชนโพหวาย ลงวันที่ ๒๕ มีนาคม ๒๕๖๙



แผนที่ชุมชนโพหวาย

ทิศเหนือ	จุด	บริเวณริมแม่น้ำตาปี ท้ายซอยตลาดล่าง ๑๐ ไปตามแม่น้ำตาปี ถึงบริเวณปากบางโพหวาย
ทิศใต้	จุด	แยกธนาคารที่เอ็มบีเอ็นชาติ สาขากาญจนวิถึ (ถนนเทพธิดา) เข้าสู่ถนนกาญจนวิถึ จนถึงสามแยกป่าไม้
ทิศตะวันออก	จุด	สามแยกป่าไม้ มุ่งสู่ถนนปากน้ำขึ้นมาตามแนวแปลงที่ดินร้านอรุณหมุย่าง แนวกำแพงซอยปากน้ำ ๔ ขึ้นมาตามลำบางโพหวายตัดตามแนวหลังบ้านทาว์นเฮ้าส์ซอยตลาดล่าง ๓๐ ขึ้นมาตามแนวหลังหมู่บ้านเสาวลักษณ์ ๑ และไปตามแนวลำบางโพหวายจนถึงปากบางโพหวายแม่น้ำตาปี
ทิศตะวันตก	จุด	จากริมแม่น้ำตาปีมาตามซอยตลาดล่าง ๑๐ เลี้ยวซ้ายเข้าสู่ถนนตลาดล่างตรงขึ้นมาเลี้ยวขวาเข้าซอยตลาดล่าง ๒๓ และเลี้ยวขวาเลียบมาตามตลาดโพหวายตัดเข้าสู่ถนนซอยธนาคารที่เอ็มบีเอ็นชาติ สาขากาญจนวิถึ (ถนนเทพธิดา) ถึงถนนกาญจนวิถึ



ประกาศเทศบาลนครสุราษฎร์ธานี  
เรื่อง การปรับปรุงและกำหนดแนวเขตชุมชนปากน้ำ

ตามที่เทศบาลนครสุราษฎร์ธานี ได้ดำเนินการทบทวนและปรับปรุงแนวเขตชุมชนปากน้ำ เพื่อให้มีความชัดเจน ถูกต้อง และสอดคล้องกับสภาพพื้นที่ในปัจจุบัน เพื่อให้การบริหารจัดการชุมชน และการบริหารจัดการของเทศบาลสามารถดำเนินการได้อย่างมีประสิทธิภาพและทั่วถึง

บัดนี้ เทศบาลนครสุราษฎร์ธานี ได้ดำเนินการตามขั้นตอนการรับฟังความคิดเห็นของประชาชน ในพื้นที่ที่อาจได้รับผลกระทบจากการเปลี่ยนแปลงแนวเขตชุมชน ครั้งที่ ๑ เมื่อระหว่างวันที่ ๒๗ ตุลาคม - ๕ พฤศจิกายน ๒๕๖๘ ครั้งที่ ๒ ระหว่างวันที่ ๒๒ มกราคม - ๒๑ กุมภาพันธ์ ๒๕๖๙ และผ่านการพิจารณาเห็นชอบ จากคณะกรรมการทบทวนและแก้ไขแนวเขตชุมชน เรียบร้อยแล้ว โดยอาศัยอำนาจตามความในระเบียบ กระทรวงมหาดไทยว่าด้วยคณะกรรมการชุมชนของเทศบาล พ.ศ.๒๕๖๔ แก้ไขเพิ่มเติมถึง (ฉบับที่ ๒) พ.ศ. ๒๕๖๖ หมวด ๑ การจัดตั้งชุมชน ข้อ ๕ จึงขอประกาศปรับปรุงและกำหนดแนวเขตชุมชนปากน้ำ โดยมี รายละเอียดดังนี้

- |             |    |                                                                                                                                                                                                                                                                                                                                                                                   |
|-------------|----|-----------------------------------------------------------------------------------------------------------------------------------------------------------------------------------------------------------------------------------------------------------------------------------------------------------------------------------------------------------------------------------|
| ทิศเหนือ    | จด | บริเวณปากบางโพทวาย ขึ้นไปตามริมแม่น้ำตาปี ถึงปากคลองท่าทอง บริเวณท่าเรือท่าทอง (บมจ.ไทยปิโตรเลียมเซอร์วิส)                                                                                                                                                                                                                                                                        |
| ทิศใต้      | จด | สามแยกถนนสันติสุข ตัดผ่านพื้นที่ป่า ผ่านทางหลวงหมายเลข ๔๒๐ ผ่านซอยกาญจนวิถี ๒๔ แนวหลังหมู่บ้านไทยสมุทร                                                                                                                                                                                                                                                                            |
| ทิศตะวันออก | จด | ปากคลองท่าทอง บริเวณท่าเรือท่าทอง (บมจ.ไทยปิโตรเลียมเซอร์วิส) มาตามแนวคลองท่าทอง ถึงหลังท่าเทียบเรือ พี.ซี. เทอร์มินอลเลียวซายเข้าสู่ถนนทางหลวงหมายเลข ๔๒๑๓ ถึงสามแยกเลียวซายเข้าบ้านบางอิฐ ถึงสามแยกถนนสันติสุข                                                                                                                                                                  |
| ทิศตะวันตก  | จด | หลังหมู่บ้านไทยสมุทร ไปตามแนวหลังหมู่บ้านบัวหลวง ไปตามแนวคลองบางกุ่มเลียวซายตามแนวคลองไปยังทางหลวงหมายเลข ๔๒๐ เลี้ยวซ้ายไปยังแยกสะพานศรีสุราษฎร์ เลี้ยวซ้ายตรงไปตามถนนปากน้ำถึงแปลงที่ดินร้านอรุณหมุย่าง แนวกำแพงซอยปากน้ำ ๔ ขึ้นมาตามลำบางโพทวายตัดตามแนวหลังบ้านทาวน์เฮาส์ซอยตลาดล่าง ๓๐ ขึ้นมาตามแนวหลังหมู่บ้านเสาวลักษณ์ ๑ และไปตามแนวลำบางโพทวายจนถึงปากบางโพทวายแม่น้ำตาปี |

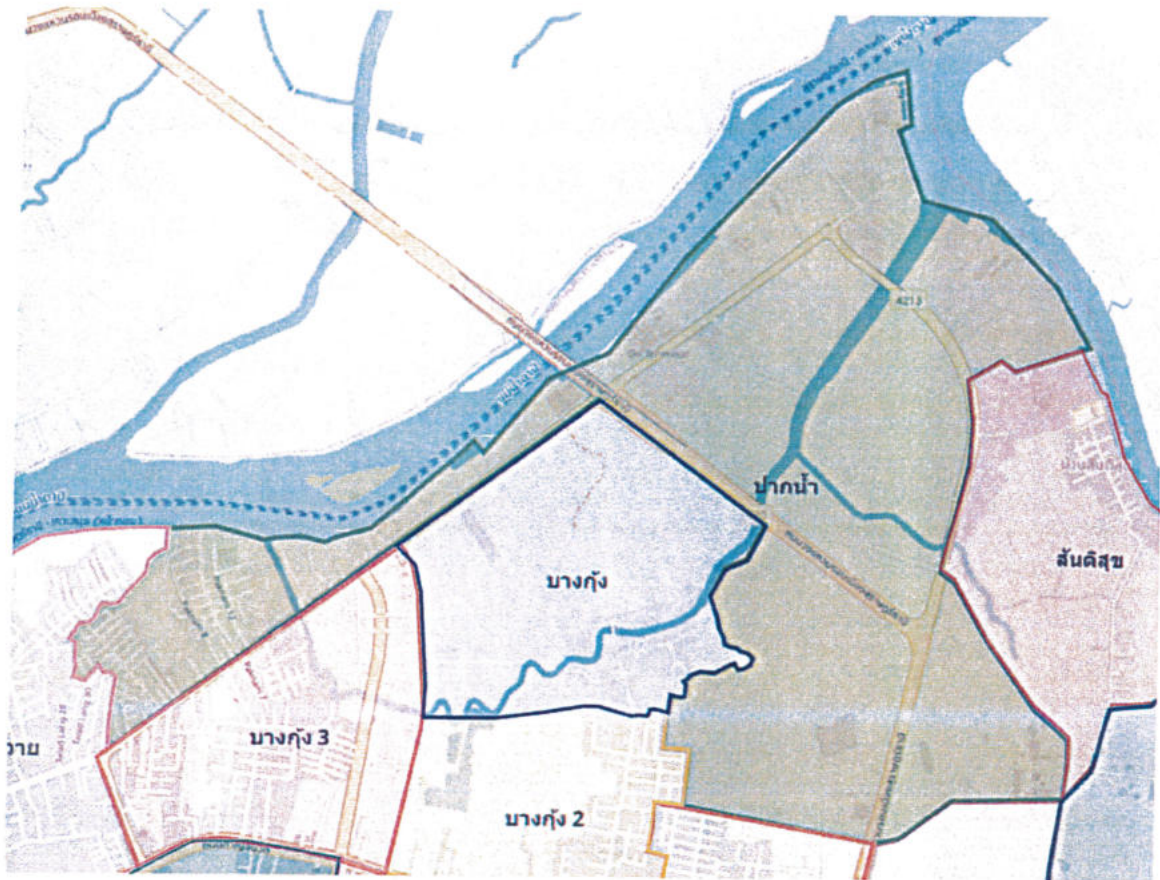
ทั้งนี้ ปรากฏตามแผนที่ชุมชนแนบท้ายประกาศนี้  
ประกาศฉบับนี้ ให้มีผลบังคับใช้ ตั้งแต่บัดนี้ เป็นต้นไป โดยให้แนวเขตเดิมตามประกาศฉบับ  
ก่อนหน้านี้อันยกเลิก และให้ใช้แนวเขตตามประกาศฉบับนี้แทน

จึงประกาศมาให้ทราบโดยทั่วกัน

ประกาศ ณ วันที่ ๒๕ เดือนมีนาคม พ.ศ.๒๕๖๙

(นายประเสริฐ บุญประสพ)  
นายกเทศมนตรีนครสุราษฎร์ธานี

รายละเอียดแนบท้ายประกาศเทศบาลนครสุราษฎร์ธานี  
เรื่อง ปรับปรุงแนวเขตชุมชนปากน้ำ ลงวันที่ ๒๕ มีนาคม ๒๕๖๙



แผนที่ชุมชนปากน้ำ

ทิศเหนือ	จุด	บริเวณปากบางโพหวาย ขึ้นไปตามริมแม่น้ำตาปี ถึงปากคลองท่าทอง บริเวณท่าเรือท่าทอง (บมจ.ไทยปิโตรเลียมเซอร์วิส)
ทิศใต้	จุด	สามแยกถนนสันติสุข ตัดผ่านพื้นที่ป่า ผ่านทางหลวงหมายเลข ๔๒๐ ผ่านซอยกาญจนวิถิ ๒๔ แนวหลังหมู่บ้านไทยสมุทร
ทิศตะวันออก	จุด	ปากคลองท่าทอง บริเวณท่าเรือท่าทอง (บมจ.ไทยปิโตรเลียมเซอร์วิส) มาตามแนวคลองท่าทอง ถึงหลังท่าเทียบเรือ พี.ซี.เทอร์มินอลเลี้ยวซ้ายเข้าสู่ถนนทางหลวงหมายเลข ๔๒๑๓ ถึงสามแยกเลี้ยวซ้ายเข้าบ้านบางอิฐ ถึงสามแยกถนนสันติสุข
ทิศตะวันตก	จุด	หลังหมู่บ้านไทยสมุทร ไปตามแนวหลังหมู่บ้านบัวหลวง ไปตามแนวคลองบางกุ้งเลี้ยวขวาตามแนวคลองไปยังทางหลวงหมายเลข ๔๒๐ เลี้ยวซ้ายไปยังแยกสะพานศรีสุราษฎร์ เลี้ยวซ้ายตรงไปตามถนนปากน้ำถึงแปลงที่ดินร้านอรุณหมุย่าง แนวกำแพงซอยปากน้ำ ๔ ขึ้นมาตามลำบางโพหวายตัดตามแนวหลังบ้านทาวน์เฮ้าส์ซอยตลาดล่าง ๓๐ ขึ้นมาตามแนวหลังหมู่บ้านเสาวลักษณ์ ๑ และไปตามแนวลำบางโพหวายจนถึงปากบางโพหวายแม่น้ำตาปี



ประกาศเทศบาลนครสุราษฎร์ธานี  
เรื่อง การปรับปรุงและกำหนดแนวเขตชุมชนเสม็ดเรียง

ตามที่เทศบาลนครสุราษฎร์ธานี ได้ดำเนินการทบทวนและปรับปรุงแนวเขตชุมชนเสม็ดเรียง เพื่อให้มีความชัดเจน ถูกต้อง และสอดคล้องกับสภาพพื้นที่ในปัจจุบัน เพื่อให้การบริหารจัดการชุมชน และการบริหารจัดการของเทศบาลสามารถดำเนินการได้อย่างมีประสิทธิภาพและทั่วถึง

บัดนี้ เทศบาลนครสุราษฎร์ธานี ได้ดำเนินการตามขั้นตอนการรับฟังความคิดเห็นของประชาชน ในพื้นที่ที่อาจได้รับผลกระทบจากการเปลี่ยนแปลงแนวเขตชุมชน ครั้งที่ ๑ เมื่อระหว่างวันที่ ๒๗ ตุลาคม - ๕ พฤศจิกายน ๒๕๖๘ ครั้งที่ ๒ ระหว่างวันที่ ๒๒ มกราคม - ๒๑ กุมภาพันธ์ ๒๕๖๙ และผ่านการพิจารณาเห็นชอบ จากคณะกรรมการทบทวนและแก้ไขแนวเขตชุมชน เรียบร้อยแล้ว โดยอาศัยอำนาจตามความในระเบียบกระทรวงมหาดไทยว่าด้วยคณะกรรมการชุมชนของเทศบาล พ.ศ.๒๕๖๔ แก้ไขเพิ่มเติมถึง (ฉบับที่ ๒ ) พ.ศ. ๒๕๖๖ หมวด ๑ การจัดตั้งชุมชน ข้อ ๕ จึงขอประกาศปรับปรุงและกำหนดแนวเขตชุมชนเสม็ดเรียง โดยมีรายละเอียดดังนี้

- |             |    |                                                                                                                                                                                                                                        |
|-------------|----|----------------------------------------------------------------------------------------------------------------------------------------------------------------------------------------------------------------------------------------|
| ทิศเหนือ    | จด | บริเวณจุดตัดชั้นตรงท้ายซอยแสงอรุณ ๑๓/๑ ขึ้นมาตามแนวเขตระหว่างหมู่ที่ ๔ และหมู่ ๑ ตำบลมะขามเตี้ย และตัดตรงซอยเยื้องด้านตรงกันข้ามขึ้นไปตามแนวหลังบ้านฝั่งด้านซ้ายที่ติดถนนแสงอรุณ ไปตามตลอดแนวกำแพงโรงเรียนมานิตตานุเคราะห์ถึงถนนชนเกษม |
| ทิศใต้      | จด | บริเวณหัวสะพานคลองบางใหญ่ (ถนนชนเกษมฝั่งขวาออก) ไปตามแนวคลองมะขามเตี้ย                                                                                                                                                                 |
| ทิศตะวันออก | จด | ตามแนวคลองมะขามเตี้ย จนถึงบริเวณจุดตัดชั้นตรงท้ายซอยแสงอรุณ ๑๓/๑                                                                                                                                                                       |
| ทิศตะวันตก  | จด | แนวกำแพงโรงเรียนมานิตตานุเคราะห์ไปตามถนนชนเกษม ถึงจุดบริเวณหัวสะพานคลองบางใหญ่ (ถนนชนเกษมฝั่งขวาออก)                                                                                                                                   |

ทั้งนี้ ปรากฏตามแผนที่ชุมชนแนบท้ายประกาศนี้  
ประกาศฉบับนี้ ให้มีผลบังคับใช้ ตั้งแต่บัดนี้ เป็นต้นไป โดยให้แนวเขตเดิมตามประกาศฉบับก่อนหน้านี้เป็นอันยกเลิก และให้ใช้แนวเขตตามประกาศฉบับนี้แทน  
จึงประกาศมาให้ทราบโดยทั่วกัน

ประกาศ ณ วันที่ ๒๕ เดือนมีนาคม พ.ศ.๒๕๖๙

(นายประเสริฐ บุญประสพ)  
นายกเทศมนตรีนครสุราษฎร์ธานี

รายละเอียดแนบท้ายประกาศเทศบาลนครสุราษฎร์ธานี  
เรื่อง ปรับปรุงแนวเขตชุมชนเสม็ดเรียง ลงวันที่ ๒๕ มีนาคม ๒๕๖๙



แผนที่ชุมชนเสม็ดเรียง

ทิศเหนือ	จุด	บริเวณจุดตัดขึ้นตรงท้ายซอยแสงอรุณ ๑๓/๑ ขึ้นมาตามแนวเขตระหว่างหมู่ที่ ๔ และหมู่ ๑ ตำบลมะขามเตี้ย และตัดตรงซอยเอื้องด้านตรงกันข้ามขึ้นไปตามแนวหลังบ้านฝั่งด้านซ้ายที่ติดถนนแสงอรุณ ไปตามตลอดแนวกำแพงโรงเรียนมานิตदानุเคราะห์ถึงถนนชนเกษม
ทิศใต้	จุด	บริเวณหัวสะพานคลองบางใหญ่ (ถนนชนเกษมฝั่งขวาออก) ไปตามแนวคลองมะขามเตี้ย
ทิศตะวันออก	จุด	ตามแนวคลองมะขามเตี้ย จนถึงบริเวณจุดตัดขึ้นตรงท้ายซอยแสงอรุณ ๑๓/๑
ทิศตะวันตก	จุด	แนวกำแพงโรงเรียนมานิตदानุเคราะห์ที่ไปตามถนนชนเกษม ถึงจุดบริเวณหัวสะพานคลองบางใหญ่ (ถนนชนเกษมฝั่งขวาออก)





ประกาศเทศบาลนครสุราษฎร์ธานี  
เรื่อง การปรับปรุงและกำหนดแนวเขตชุมชนเมตตาธรรม

ตามที่เทศบาลนครสุราษฎร์ธานี ได้ดำเนินการทบทวนและปรับปรุงแนวเขตชุมชนเมตตาธรรม เพื่อให้มีความชัดเจน ถูกต้อง และสอดคล้องกับสภาพพื้นที่ในปัจจุบัน เพื่อให้การบริหารจัดการชุมชน และการบริหารจัดการของเทศบาลสามารถดำเนินการได้อย่างมีประสิทธิภาพและทั่วถึง

บัดนี้ เทศบาลนครสุราษฎร์ธานี ได้ดำเนินการตามขั้นตอนการรับฟังความคิดเห็นของประชาชน ในพื้นที่ที่อาจได้รับผลกระทบจากการเปลี่ยนแปลงแนวเขตชุมชน ครั้งที่ ๑ เมื่อระหว่างวันที่ ๒๗ ตุลาคม - ๕ พฤศจิกายน ๒๕๖๘ ครั้งที่ ๒ ระหว่างวันที่ ๒๒ มกราคม - ๒๑ กุมภาพันธ์ ๒๕๖๙ และผ่านการพิจารณาเห็นชอบ จากคณะกรรมการทบทวนและแก้ไขแนวเขตชุมชน เรียบร้อยแล้ว โดยอาศัยอำนาจตามความในระเบียบ กระทรวงมหาดไทยว่าด้วยคณะกรรมการชุมชนของเทศบาล พ.ศ.๒๕๖๔ แก้ไขเพิ่มเติมถึง (ฉบับที่ ๒ ) พ.ศ. ๒๕๖๖ หมวด ๑ การจัดตั้งชุมชน ข้อ ๕ จึงขอประกาศปรับปรุงและกำหนดแนวเขตชุมชนเมตตาธรรม โดยมี รายละเอียดดังนี้

ทิศเหนือ	จด	สี่แยกแสงเพชร ไปตามถนนดอนก ถึง สี่แยกรพช.
ทิศใต้	จด	หัวสะพานข้ามคลองมะขามเตี้ย มาตามแนวคลองมะขามเตี้ย ตัดชั้น ตรงบริเวณท้ายซอยแสงอรุณ ๑๓/๑ ขึ้นมาตามแนวเขตระหว่างหมู่ที่ ๔ และหมู่ ๑ ตำบลมะขามเตี้ย และตัดเข้าซอยเยื้องด้านตรงกันข้าม ขึ้นไปตามแนวหลังบ้านฝั่งด้านซ้ายที่ติดถนนแสงอรุณ ไปตามตลอด แนวกำแพงโรงเรียนมานิตदानุเคราะห์ถึงถนนชนเกษม
ทิศตะวันออก	จด	สี่แยก รพช. เลี้ยวขวาไปตามถนนอำเภอ ถึง หัวสะพานข้ามคลอง มะขามเตี้ย
ทิศตะวันตก	จด	แนวกำแพงโรงเรียนมานิตदानุเคราะห์ไปตามถนนชนเกษมถึงสี่แยก แสงเพชร

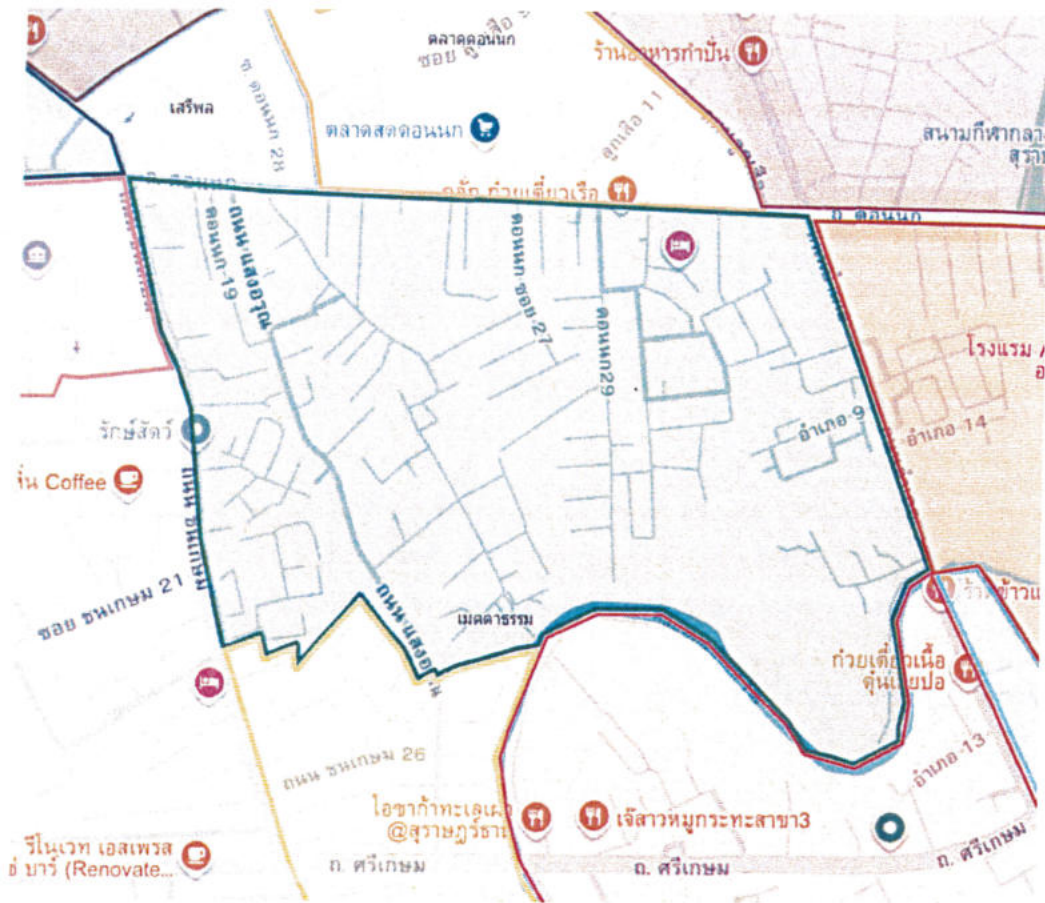
ทั้งนี้ ปรากฏตามแผนที่ชุมชนแนบท้ายประกาศนี้  
ประกาศฉบับนี้ ให้มีผลบังคับใช้ ตั้งแต่บัดนี้ เป็นต้นไป โดยให้แนวเขตเดิมตามประกาศฉบับ  
ก่อนหน้านี้อันเป็นอันยกเลิก และให้ใช้แนวเขตตามประกาศฉบับนี้แทน

จึงประกาศมาให้ทราบโดยทั่วกัน

ประกาศ ณ วันที่ ๒๕ เดือนมีนาคม พ.ศ.๒๕๖๙

(นายประเสริฐ บุญประสพ)  
นายกเทศมนตรีนครสุราษฎร์ธานี

รายละเอียดแนบท้ายประกาศเทศบาลนครสุราษฎร์ธานี  
เรื่อง ปรับปรุงแนวเขตชุมชนเมตตาธรรม ลงวันที่ ๒๕ มีนาคม ๒๕๖๙



แผนที่ชุมชนเมตตาธรรม

ทิศเหนือ	จุด	สี่แยกแสงเพชร ไปตามถนนดอนก ถึง สี่แยกรพช.
ทิศใต้	จุด	หัวสะพานข้ามคลองมะขามเตี้ย มาตามแนวคลองมะขามเตี้ย ตัดชั้นตรงบริเวณท้ายซอยแสงอรุณ ๑๗/๑ ขึ้นมาตามแนวเขตระหว่างหมู่ที่ ๔ และหมู่ ๑ ตำบลมะขามเตี้ย และตัดเข้าซอยเยื้องด้านตรงกันข้ามขึ้นไปตามแนวหลังบ้านฝั่งด้านซ้ายที่ติดถนนแสงอรุณ ไปตามตลอดแนวกำแพงโรงเรียนมานิตदानุเคราะห์ถึงถนนชนเกษม
ทิศตะวันออก	จุด	สี่แยก รพช. เลี้ยวขวาไปตามถนนอำเภอ ถึง หัวสะพานข้ามคลองมะขามเตี้ย
ทิศตะวันตก	จุด	แนวกำแพงโรงเรียนมานิตदानุเคราะห์ไปตามถนนชนเกษมถึงสี่แยกแสงเพชร



ประกาศเทศบาลนครสุราษฎร์ธานี  
เรื่อง การปรับปรุงและกำหนดแนวเขตชุมชนท่ากูบ

ตามที่เทศบาลนครสุราษฎร์ธานี ได้ดำเนินการทบทวนและปรับปรุงแนวเขตชุมชนท่ากูบ เพื่อให้มีความชัดเจน ถูกต้อง และสอดคล้องกับสภาพพื้นที่ในปัจจุบัน เพื่อให้การบริหารจัดการชุมชน และการบริหารจัดการของเทศบาลสามารถดำเนินการได้อย่างมีประสิทธิภาพและทั่วถึง

บัดนี้ เทศบาลนครสุราษฎร์ธานี ได้ดำเนินการตามขั้นตอนการรับฟังความคิดเห็นของประชาชน ในพื้นที่ที่อาจได้รับผลกระทบจากการเปลี่ยนแปลงแนวเขตชุมชน ครั้งที่ ๑ เมื่อวันที่ ๒๗ ตุลาคม - ๕ พฤศจิกายน ๒๕๖๘ ครั้งที่ ๒ ระหว่างวันที่ ๒๒ มกราคม - ๒๑ กุมภาพันธ์ ๒๕๖๙ และผ่านการพิจารณาเห็นชอบจากคณะกรรมการทบทวนและแก้ไขแนวเขตชุมชน เรียบร้อยแล้ว โดยอาศัยอำนาจตามความในระเบียบกระทรวงมหาดไทยว่าด้วยคณะกรรมการชุมชนของเทศบาล พ.ศ.๒๕๖๔ แก้ไขเพิ่มเติมถึง (ฉบับที่ ๒) พ.ศ. ๒๕๖๖ หมวด ๑ การจัดตั้งชุมชน ข้อ ๕ จึงขอประกาศปรับปรุงและกำหนดแนวเขตชุมชนท่ากูบ โดยมีรายละเอียดดังนี้

- |             |                                                                                                                                                                                           |
|-------------|-------------------------------------------------------------------------------------------------------------------------------------------------------------------------------------------|
| ทิศเหนือ    | จด บริเวณหัวสะพานข้ามคลองท่ากูบฝั่งขาออกสุราษฎร์ธานี - พุนพิน มาตามถนนเลี้ยวเมือง ถึงบริเวณปากซอยเลี้ยวเมือง ๑                                                                            |
| ทิศใต้      | จด บ้านทาวน์เฮ้าส์ซอยสุทธิรักษ์ ไปตามถนนจนสุดซอยสุทธิรักษ์ริมคลองท่ากูบ                                                                                                                   |
| ทิศตะวันออก | จด ปากซอยเลี้ยวเมือง ๑ ฝั่งด้านขวาตรงเข้ามาถึงกาญจนารีสอร์ท เลี้ยวซ้ายไปตามแนวหลังทาวน์เฮ้าส์ บ้านเลขที่ ๕/๑๕ - ๕/๒๔ ไปตามแนวรั้วกำแพง ตลอดจนตามแนวหลังบ้านทาวน์เฮ้าส์ถึงถนนซอยสุทธิรักษ์ |
| ทิศตะวันตก  | จด ริมคลองท่ากูบสุดซอยสุทธิรักษ์ ขึ้นตามแนวคลองจดบริเวณหัวสะพานข้ามคลองท่ากูบฝั่งขาออกสุราษฎร์ธานี - พุนพิน                                                                               |

ทั้งนี้ ปรากฏตามแผนที่ชุมชนแนบท้ายประกาศนี้

ประกาศฉบับนี้ ให้มีผลบังคับใช้ ตั้งแต่บัดนี้ เป็นต้นไป โดยให้แนวเขตเดิมตามประกาศฉบับก่อนหน้านี้เป็นอันยกเลิก และให้ใช้แนวเขตตามประกาศฉบับนี้แทน

จึงประกาศมาให้ทราบโดยทั่วกัน

ประกาศ ณ วันที่ ๒๕ เดือนมีนาคม พ.ศ.๒๕๖๙

(นายประเสริฐ บุญประสพ)

นายกเทศมนตรีนครสุราษฎร์ธานี

รายละเอียดแนบท้ายประกาศเทศบาลนครสุราษฎร์ธานี  
เรื่อง ปรับปรุงแนวเขตชุมชนท่ากูบ ลงวันที่ ๒๕ มีนาคม ๒๕๖๙



แผนที่ชุมชนท่ากูบ

ทิศเหนือ	จุด บริเวณหัวสะพานข้ามคลองท่ากูบฝั่งขาออกสุราษฎร์ธานี - พุนพิน มาตามถนนเลียงเมือง ถึงบริเวณปากซอยเลียงเมือง ๑
ทิศใต้	จุด บ้านทาวน์เฮาส์ซอยสุขุทธิรักษ์ ไปตามถนนจนสุดซอยสุขุทธิรักษ์ริมคลองท่ากูบ
ทิศตะวันออก	จุด ปากซอยเลียงเมือง ๑ ฝั่งด้านขวาตรงเข้ามาถึงกาญจนา รีสอร์ท เลี้ยวซ้ายไปตามแนวหลังทาวน์เฮาส์ บ้านเลขที่ ๕/๑๕ - ๕/๒๔ ไปตามแนวรั้วกำแพง ตลอดจนตามแนวหลังบ้านทาวน์เฮาส์ถึงถนนซอยสุขุทธิรักษ์
ทิศตะวันตก	จุด ริมคลองท่ากูบสุดซอยสุขุทธิรักษ์ ขึ้นตามแนวคลองจดบริเวณหัวสะพานข้ามคลองท่ากูบฝั่งขาออกสุราษฎร์ธานี - พุนพิน



ประกาศเทศบาลนครสุราษฎร์ธานี  
เรื่อง การปรับปรุงและกำหนดแนวเขตชุมชนนาเนียน

ตามที่เทศบาลนครสุราษฎร์ธานี ได้ดำเนินการทบทวนและปรับปรุงแนวเขตชุมชนนาเนียน เพื่อให้มีความชัดเจน ถูกต้อง และสอดคล้องกับสภาพพื้นที่ในปัจจุบัน เพื่อให้การบริหารจัดการชุมชน และการบริหารจัดการของเทศบาลสามารถดำเนินการได้อย่างมีประสิทธิภาพและทั่วถึง

บัดนี้ เทศบาลนครสุราษฎร์ธานี ได้ดำเนินการตามขั้นตอนการรับฟังความคิดเห็นของประชาชน ในพื้นที่ที่อาจได้รับผลกระทบจากการเปลี่ยนแปลงแนวเขตชุมชน ครั้งที่ ๑ เมื่อระหว่างวันที่ ๒๗ ตุลาคม - ๕ พฤศจิกายน ๒๕๖๘ ครั้งที่ ๒ ระหว่างวันที่ ๒๒ มกราคม - ๒๑ กุมภาพันธ์ ๒๕๖๙ และผ่านการพิจารณาเห็นชอบ จากคณะกรรมการทบทวนและแก้ไขแนวเขตชุมชน เรียบร้อยแล้ว โดยอาศัยอำนาจตามความในระเบียบกระทรวงมหาดไทยว่าด้วยคณะกรรมการชุมชนของเทศบาล พ.ศ.๒๕๖๔ แก้ไขเพิ่มเติมถึง (ฉบับที่ ๒) พ.ศ. ๒๕๖๖ หมวด ๑ การจัดตั้งชุมชน ข้อ ๕ จึงขอประกาศปรับปรุงและกำหนดแนวเขตชุมชนนาเนียน โดยมีรายละเอียดดังนี้

- |             |    |                                                                                                                                                                                                                               |
|-------------|----|-------------------------------------------------------------------------------------------------------------------------------------------------------------------------------------------------------------------------------|
| ทิศเหนือ    | จด | ปากซอยเสียงเมือง ๑ มาตามถนนเสียงเมือง ถึงแนวรั้วบริษัท ไทรคมนาคมแห่งชาติ จำกัด(มหาชน) ด้านขวา                                                                                                                                 |
| ทิศใต้      | จด | คลองท่ากูปท้ายแนวรั้วบริษัท ไทรคมนาคมแห่งชาติ จำกัด (มหาชน) ด้านขวา ไปตามแนวคลองถึงท้ายซอยสุทธิรักษ์                                                                                                                          |
| ทิศตะวันออก | จด | แนวรั้วบริษัท ไทรคมนาคมแห่งชาติ จำกัด (มหาชน) ด้านขวา ถึง คลองท่ากูป                                                                                                                                                          |
| ทิศตะวันตก  | จด | ปากซอยเสียงเมือง ๑ ฝั่งด้านซ้ายตรงเข้ามาถึงกาญจนาภิเษก เลี้ยวซ้ายไปตามแนวหลังทาวน์เฮ้าส์ บ้านเลขที่ ๕/๑๕ - ๕/๒๔ ไปตามแนวรั้วกำแพง ตลอดจนตามแนวหลังบ้านทาวน์เฮ้าส์ถึงถนน ซอยสุทธิรักษ์ ไปตามถนนจนสุดซอยสุทธิรักษ์ริมคลองท่ากูป |

ทั้งนี้ ปรากฏตามแผนที่ชุมชนแนบท้ายประกาศนี้

ประกาศฉบับนี้ ให้มีผลบังคับใช้ ตั้งแต่บัดนี้ เป็นต้นไป โดยให้แนวเขตเดิมตามประกาศฉบับ ก่อนหน้านี้เป็นอันยกเลิก และให้ใช้แนวเขตตามประกาศฉบับนี้แทน

จึงประกาศมาให้ทราบโดยทั่วกัน

ประกาศ ณ วันที่ ๒๕ เดือนมีนาคม พ.ศ.๒๕๖๙

(นายประเสริฐ บุญประสพ)

นายกเทศมนตรีนครสุราษฎร์ธานี

รายละเอียดแนบท้ายประกาศเทศบาลนครสุราษฎร์ธานี  
เรื่อง ปรับปรุงแนวเขตชุมชนนาเนียน ลงวันที่ ๒๕ มีนาคม ๒๕๖๙



แผนที่ชุมชนนาเนียน

ทิศเหนือ	จุด	ปากซอยเลี้ยวเมือง ๑ มาตามถนนเลี้ยวเมือง ถึงแนวริ้วบริษัท โทรคมนาคมแห่งชาติ จำกัด(มหาชน) ด้านขวา
ทิศใต้	จุด	คลองท่ากูบท้ายแนวริ้วบริษัทโทรคมนาคมแห่งชาติ จำกัด (มหาชน) ด้านขวา ไปตามแนวคลองถึงท้ายซอยสุทธิรักษ์
ทิศตะวันออก	จุด	แนวริ้วบริษัทโทรคมนาคมแห่งชาติ จำกัด (มหาชน) ด้านขวา ถึง คลองท่ากูบ
ทิศตะวันตก	จุด	ปากซอยเลี้ยวเมือง ๑ ฝั่งด้านซ้ายตรงเข้ามาถึงกาญจนา รีสอร์ท เลี้ยวซ้ายไปตามแนวหลังทาว์นเฮาส์ บ้านเลขที่ ๕/๑๕ - ๕/๒๔ ไป ตามแนวริ้วกำแพง ตลอดจนตามแนวหลังบ้านทาว์นเฮาส์ถึงถนน ซอยสุทธิรักษ์ ไปตามถนนจนสุดซอยสุทธิรักษ์ริมคลองท่ากูบ